



NATURRESERVAT


Välkommen till Dalshult!


Dalshult ger tillsammans med naturreservaten Sporrakulla och Grävlingabackarna en bild av hur våra marker har använts i hundratals år och fram till början av 1900-talet. Sporrakulla och Dalshult visar på hur de bördigaste markerna närmast gården användes till slätteräng och åker medan den sämre, stenigare marken i Grävlingabackarna användes till utmark, där kreaturen fick gå på skogsbete. Genom fågatan fördes korna genom inägnorna till utmarken. Djuren hindrades av fågatans stenmurar från att komma ut på åker och äng för att beta. I det gamla jordbrukslandskapet har människa och natur tillsammans format en miljö som är mycket rik på arter.

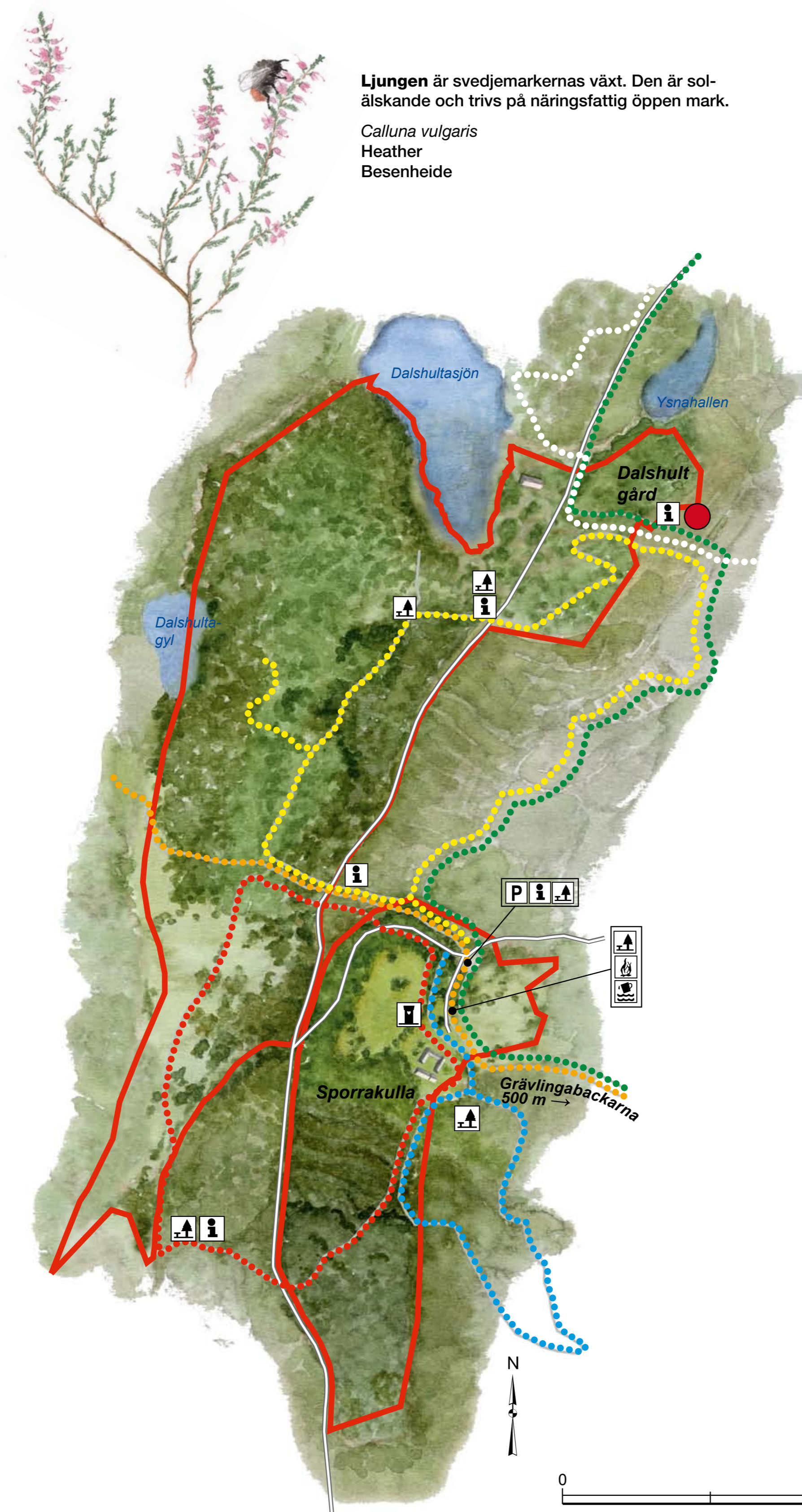
I Dalshult kan du njuta av gamla beteshagar med ekar, hasselbuketter och odlingsrösen. Idag går korna på bete i ädellövskogen öster och söder om gården.

Eken har länge varit vanlig på Dalshults ägor; på 1600-talet hade Dalshult tillräckligt med ek för att hålla 90 ollonsvin. De över 100 år gamla ekarna och de hamlade lövträden är viktiga för många olika arter av lavar, svampar, insekter, fåglar och fladdermöss.

Som komplement till inägnornas åkrar togs det upp svedjor i utmarken. Svedjorna krävde stor arbetsinsats i form av röjning, bränning och att bygga stängsel för att hålla de betande djuren borta. Belöningen var avkastningen som kunde ligga på ”25 gånger kornet” medan inägnornas gödslade åkrar sällan gav mer än 2 – 5 gånger kornet. Efter ett par års odling lämnades svedjan att ingå i det övriga utmarksbetet. Ljungen är en solälskande växt som trivs på dessa näringsfattiga, övergivna åkerlyckor. På höstarna kunde marken skifta i lila, färgad av blommande ljung.

 Dalshult along with Sporrakulla and Grävlingabackarna Nature Reserves provide an image of how the land has been used over hundreds of years and up until the beginning of the 1900s. Sporrakulla and Dalshult show how the most fertile land nearest the farm was used as hay meadows and for cultivation while the less fertile, stony land in Grävlingabackarna was used as pastures, where the animals grazed in the woodlands. The cows were moved along the drove roads from the fertile areas close to the farm to the pastures. The stone walls along the drove roads stopped the animals from getting out into the meadows and fields to graze. In the traditional rural landscape, man and nature have together, shaped an environment which is very rich in species.

 Die drei Naturschutzgebiete Sporrakulla, Dalshult und Grävlingabackarna veranschaulichen, wie der Boden in unserer Region während Hunderten von Jahren und bis Anfang des 20. Jahrhunderts genutzt wurde. In Sporrakulla und Dalshult ist zu sehen, dass die fruchtbarsten Flächen in Hofnähe als Mähwiesen und Äcker dienten, während die schlechteren, steinigere Bereiche in Grävlingabackarna als Allmende und Waldweide genutzt wurden. Vom Grund und Boden, der zu den Höfen gehörte, wurden die Kühe auf dem Viehweg zur Gemeinweide getrieben. Steinmauern entlang des Wegs verhinderten, dass die Tiere auf die Felder und Wiesen gelangen und dort grasen konnten. In der traditionellen Kulturlandschaft schuf das Zusammenwirken zwischen Mensch und Natur einen äußerst artenreichen Lebensraum.





Ljungen är svedjemarkernas växt. Den är solälskande och trivs på näringsfattig öppen mark.

Calluna vulgaris
Heather
Besenheide



Om du har tur kan du få se den vackra lunglaven på Dalshults ekar.

Lobaria pulmonaria
Lungwort
Lungenflechte

-  **Här är du**
You are here / Ihr Standort
-  **parkering**
parking / Parkplatz
-  **informationsskylt**
information boards / Informationsschild
-  **torrklosett**
dry toilet / Trockentoilette
-  **bord och bänkar**
table and benches / Tisch und Bänke
-  **eldstad**
fire place / Feuerstelle
-  **dricksvatten**
drinking water / Trinkwasser
-  **reservatsgräns**
reserve border / Grenze des Naturschutzgebietes
-  **Skåneleden**
Skåneleden trail / Wanderweg Skåneleden
-  **markerad led, Rodatorpslingan 7,8 km**
marked trail / Wanderweg
-  **markerad led, Sporrakullastigen 1,7 km**
marked trail / Wanderweg
-  **markerad led, Dalshultastigen 2,5 km**
marked trail / Wanderweg
-  **markerad led, Broddakullastigen 2,1 km**
marked trail / Wanderweg
-  **markerad led, Trollakullastigen 3,1 km**
marked trail / Wanderweg



Föreskrifter

Inom reservaten Dalshult är det förbjudet att:

- skada fast naturföremål eller ytbildning,
- tälta, ställa upp husvagn, campingbil eller motsvarande,
- plocka, gräva upp eller på annat sätt skada växter (inklusive mossor), lavar eller vedsvampar,
- avsiktligt bryta sönder eller insamla och bortföra död ved,
- samla in djur, t ex skalbaggar eller mollusker, eller i övrigt avsiktligt störa eller påverka djurlivet,
- medföra ej kopplad hund eller annat lösgående husdjur,
- göra upp eld annat än på anvisade platser,
- anbringa tavla, skylt, inskrift, affisch, eller därmed jämförlig anordning annat än på anvisade platser – informations- och naturreservatsskyltar samt gränsmärken undantagna.
- beträda tomtmark (gäller ej fastighetsägare, tillsynspersonal eller hyresgäster),
- anlägga orienteringskontroller eller snitslade spår.



Regulations

Within Dalshult Nature Reserves it is forbidden to:

- damage permanent natural objects or surface formations,
- camp, park a caravan, camper van or equivalent,
- pick, dig up or in any other way damage plants (including mosses), lichens or wood living fungi,
- intentionally break or collect and remove dead wood,
- collect animals, e.g. beetles or molluscs, or in general intentionally disturb or affect the wildlife,
- bring a dog not on a lead or any other pet which is not on a lead,
- light a fire other than at the specified locations,
- put up signs, posters, notices, or any other equivalent items other than at specified locations – information and nature reserve signs as well as boundary markers are excluded.
- enter private gardens (not applicable to the owners, tenants or personnel),
- set up orienteering checkpoints or marked trails.



Vorschriften

In den Naturschutzgebieten Dalshult ist es verboten:

- Naturobjekte oder Bodenfläche zu beschädigen,
- zu zelten oder Wohnwagen, Wohnmobile oder ähnliches aufzustellen,
- Pflanzen (inklusive Moose), Flechten oder auf Holz wachsende Pilze zu pflücken, auszugraben oder auf andere Weise zu schädigen,
- totes Holz absichtlich zu zerbrechen oder einzusammeln und zu entfernen,
- Tiere, z. B. Käfer oder Weichtiere, einzusammeln oder das Tierleben sonst absichtlich zu stören oder zu beeinflussen,
- Hunde oder andere Haustiere frei laufen zu lassen,
- außerhalb ausgewiesener Stellen Feuer zu machen,
- mit Ausnahme von Informationstafeln und Naturschutzgebietsschildern sowie Grenzzeichen außerhalb ausgewiesener Stellen Tafeln, Schilder, Inschriften, Plakate oder damit vergleichbare Anordnungen anzubringen.
- Grundstücke zu betreten (gilt nicht für Grundstückseigentümer, Aufseher oder Mieter),
- Orientierungsposten oder durch Papierschnitzel markierte Spuren anzulegen.

Naturreservatet Dalshult bildades 2009 och omfattar 56 hektar. Syftet är att bevara och restaurera det ålderdomliga kulturlandskapet med den biologiska mångfald som är knuten till betad hagmark, små åkerlyckor, svedjemark samt hamlade träd. Dalshults ädellövskog, bestående av bok, avenbok och ek med inslag av tall, ska bevaras och restaureras. Man ska gynna de rödlistade arter som förekommer i området, samt främja det rörliga friluftslivet.

Förvaltare: Länsstyrelsen i Skåne län.
www.lansstyrelsen.se/skane

